






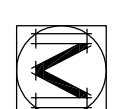
-  obrys parcely/ stavby
-  obrys záujmového územia
-  obrys stavby bytového domu
-  navrhované spevnené plochy
-  obrys parcely/ stavby

**POZNÁMKA:**

- SO 01.1 BYTOVÝ DOM č.1 - celkovo 18 bytov
  - SO 02.1 BYTOVÝ DOM č.2 - celkovo 18 bytov
  - SO 03.1 BYTOVÝ DOM č.3 - celkovo 18 bytov
- /objekt bude zrkadľovo identický pozdĺžnej osi/

PREHLADNÁ SITUÁCIA, m 1:1000

**3x BYTOVÝ DOM**



miesto: ul. Železničarska, 908 01 Kúty, p.č.: 5699/1,18-25  
 investor: Obec Kúty,  
 úrad: Obecny úrad Kúty, Nám. Radnienského 981, 908 01 Kúty  
 účel PD: územné konanie  
 vypracoval: Ing. Martin Valko, Poročná 15, 909 01 Skalica



vykres C.1.